

- JELKULCS:**
- — — — — MEGLEVŐ BELTERÜLETI HATÁR
 - ÖVEZETI HATÁR
 - — — — — TERVEZETT SZABÁLYOZÁSI VONAL
 - □ □ □ KÉSZÍTENDŐ SZABÁLYOZÁSI TERV HATÁRA
 - — — — — TÉRKÉPEEN SZEREPLŐ ELBONTOTT ÉPÜLET
 - — — — — TÉRKÉPEEN NEM SZEREPLŐ MEGLEVŐ ÉPÜLET
 - MŰEMLEK
 - HELYI VÉDELTSÉGŰ ÉPÜLET, SZOBOR
 - ☆ JAVASOLT MEGSZŰNTETÉS
 - — — — — ÉPÍTÉSI TELKEN BELÜLI VÉDŐTERÜLET
 - — — — — ÉPÍTÉSI HELY / KÖTELEZŐ ÉPÍTÉSI VONAL
 - — — — — MŰEMLEKI KÖRNYEZET HATÁRA
 - — — — — RÉGÉSZETI TERÜLET HATÁRA
 - — — — — HELYI ÉRTÉKVÉDELMI TERÜLET HATÁRA
 - — — — — REJÜLTÉSI KÖTELEZETTSÉGŰ TERÜLET
 - — — — — HELYREHATÁRI KÖTELEZETTSÉGŰ TERÜLET
 - ⊕ TÁJÉRTÉK
 - — — — — SZABÁLYOZÁSI SZÉLESSÉG
 - — — — — GÉPJÁRMŰTÁROLÓ
 - ○ ○ ○ KERÉKPÁRÚT
 - — — — — HELYI VÉDELME JAVASOLT ÉPÜLET
 - — — — — ELŐVÁSÁRLÁSI JOGGAL TERHEL TERÜLET
 - ⊙ MEGTARTANDÓ FÁK

- FALUSIAS LAKÓTERÜLET KÖZVEZETEI:**
- Lf1.1: O 30 / 4,5 1000
 - Lf1.2: O 30 / 4,5 900
 - Lf2: O 30 / 4,5 K
 - Lfs: O 30 / 4,5 700
 - Lke1: O 20 / 4,5 2000
 - Lke2: O 30 / 4,5 1000
 - Lke2.1: O, SZ 30 / 4,5 1000
 - Lke2.2: O 30 / 4,5 900
 - Lke3: O 30 / 4,5 700
 - Lke3.1: SZ 30 / 4,5 700
 - Lke4: O 30 / 4,5 K
 - Lke5: O 30 / 4,5 1000
- TELEPÜLÉSKÖZPONT VEGYES TERÜLET KÖZVEZETEI:**
- Vt1: SZ 30 / 4,5 K
 - Vt2: O 50 / 7,5 1000
 - Vt2.1: Z 50 / 7,5 1000
 - Vt3: SZ 50 / 7,5 2000
 - Vt4: Z 75 / 7,5 K
- KERESKEDELMI SZOLGÁLTATÓ GAZDASÁGI TERÜLET KÖZVEZETEI:**
- Gks2: SZ 30 / 7,5 1000
 - Gmg2: SZ 30 / 4,5 2500
- KÜLÖNLEGES TERÜLET KÖZVEZETEI:**
- Ksp: SZ 10 / 7,5 K
 - Ksz: SZ 40 / 4,0 3000
 - Kou: SZ 2 / 3,5
 - Kout: SZ 2 / 3,5 K
- KÖZLEKEDÉSI TERÜLET KÖZVEZETEI:**
- Zkk: KÖZKERT
 - Ev: VÉDELMI
 - Mk: O 3 / 3,0 K
 - V-2: SZ 2 / 3,5 K
- TERÜLET FELHASZNÁLÁS JELE**
- | BÉÉPÍTÉSI MÓD | BÉÉPÍTÉS%
ÉPÍTMÉNY MAG. (m) / TELEKTERÜLET (m ²) |
|---------------|---|
| | |
- * TELEKMÉRLET AZ AKT JÁLIS BELTERÜLETBE VONÁS IDEJÉN ALAKÍTANDÓ KI, DE VALAMENNYI TÖMBBEN AZONOS!

AVTALOM KÖZSÉG TELEPÜLÉSSZERKEZETI ESZKÖZÖK

BELTERÜLETI SZABÁLYOZÁSI TERV
7/2010. (VIII. 02.) J.SZ. KT. RENDELET MELLÉKLETE

TERÜLET:	TERÜLET NEVE:	TAPOLCZAI TÖRÖNKÉ: 11-1/12/384	LÉPTÉK:	1:2000
TERVÉSZ:	TERVÉSZ MUNKARÖVÉ:	ZÁMOLY KÖZSÉG FELNEMESÍTÉSI HIVATAL 1021 ZÁMOLY, KOSSUTH U. 43.	DÁTUM:	2010. AUGUSZTUS
FŐVÁZGÁLLÓ:	MEGTERVEZŐ:	WETTESZÉN MILOS	TERVEZŐ:	RÓMÁNÉ JUDIT
ÉPÍTÉSI FŐVÁZGÁLLÓ:	ÉPÍTÉSI FŐMEGTERVEZŐ:	WETTESZÉN MILOS	ÉPÍTÉSI FŐMEGTERVEZŐ:	DUÓS JUDIT
ELŐVÁSÁRLÓ:	ELŐVÁSÁRLÓ:	DUÓS JUDIT	ELŐVÁSÁRLÓ:	DUÓS JUDIT

SZT-1A/M

220009

54-213-11
(10.1)

A nyitánytervezési változatok 2000. évi 24. sz. érvényesítésével.

A térkép készítésénél, kiadásánál,
dijmentesen, szakszerűen,
és az FVM engedélyével.

54-213-12
(10.2)

A belterület új felmérése fotogrammetriai eljárással történt a 47460/1993 OFM számú P. 7. Szabályzat előírásai szerint. A felmérést a Budapesti Geodéziai és Térképészeti Vállalat végezte. A tervek elkészítésének időpontja 1998. május 22.

54-211-34a
(7.4a)

60/200
Fehér Megyei Kormányhivatal
A másolat megőrzik a földmérési munkák
és a földmérési munkák eredményeit
Székesfehérvár, 2010. évi. D. T. 10. sz. melléklet
10. sz. melléklet

JELKULCS:

	MEGLÉVŐ BELTERÜLETI HATÁR		MŰEMLEKI KÖRNYEZET HATÁRA
	ÖVEZETHATÁR		RÉGÉSZETI TERÜLET HATÁRA
	TERVEZETT SZABÁLYOZÁSI VONAL		HELYI ÉRTELMEZÉSI TERÜLET HATÁRA
	KÉSZÍTENDŐ SZABÁLYOZÁSI TERV HATÁRA		BELÜLTETÉSI KÖTELEZETTSÉGI TERÜLET
	TERKÉPEN SZEREPLŐ ELBONTOTT ÉPÜLET		HELYREHOZATALI KÖTELEZETTSÉGI TERÜLET
	TERKÉPEN NEM SZEREPLŐ MEGLÉVŐ ÉPÜLET		TÁJÉRTEK
	MŰEMLEK		SZABÁLYOZÁSI SZÉLESSÉG
	HELYI VÉDELTSÉGŰ ÉPÜLET, SZOBOR		GÉPJÁRMÓTÁROLÓ
	JAVASOLT MEGSZÜNTETÉS		KERÉKPÁRÓT
	ÉPÍTÉSI TELKEN BELÜLI VÉDŐTERÜLET		HELYI VÉDELME JAVASOLT ÉPÜLET
	ÉPÍTÉSI HELY / KÖTELEZŐ ÉPÍTÉSI VONAL		ELŐVÁSÁRLÁSI JOGGAL TERHELTERÜLET
			MEGTARTANDÓ FÁK

FALUSIAS LAKÓTERÜLETEK ÖVEZETEI:

	O 30 4,5 1000		SZ 30 4,5 K		SZ 50 7,5 2000
	O 30 4,5 900		O 50 7,5 1000		Z 75 7,5 K
	O 30 4,5 K		Z 50 7,5 1000		
	O 30 4,5 700				

KERTVÁROSIS LAKÓTERÜLETEK ÖVEZETEI:

	O 20 4,5 2000		O 30 4,5 1000		O 30 4,5 1000
	O 30 4,5 900		O 30 4,5 1000		O 30 4,5 1000
	O 30 4,5 700		O 30 4,5 1000		O 30 4,5 1000
	O 30 4,5 K		O 30 4,5 1000		O 30 4,5 1000
	O 30 4,5 1000		O 30 4,5 1000		O 30 4,5 1000

KERESKEDELM SZOLGÁLTATÓ TERÜLET ÖVEZETEI:

	SZ 30 7,5 1000		SZ 30 4,5 2500
--	-------------------	--	-------------------

KÜLÖNLEGES TERÜLETEK ÖVEZETEI:

	SZ 10 7,5 K		SZ 40 4,0 3000
--	----------------	--	-------------------

KÖZLEKÉSI TERÜLETEK ÖVEZETEI:

	SZ 2 3,5 -		SZ 2 3,5 K
--	---------------	--	---------------

TERÜLETFELHASZNÁLÁS JELE

	SZ 2 3,5 -		SZ 2 3,5 K
--	---------------	--	---------------

BEÉPÍTÉSI MÓD

	BEÉPÍTÉS% ÉPÍTMÉNY MAG. (m) TELEKTERÜLET(m ²)
--	--

**BEÉPÍTÉS%
ÉPÍTMÉNY MAG. (m) TELEKTERÜLET(m²)**

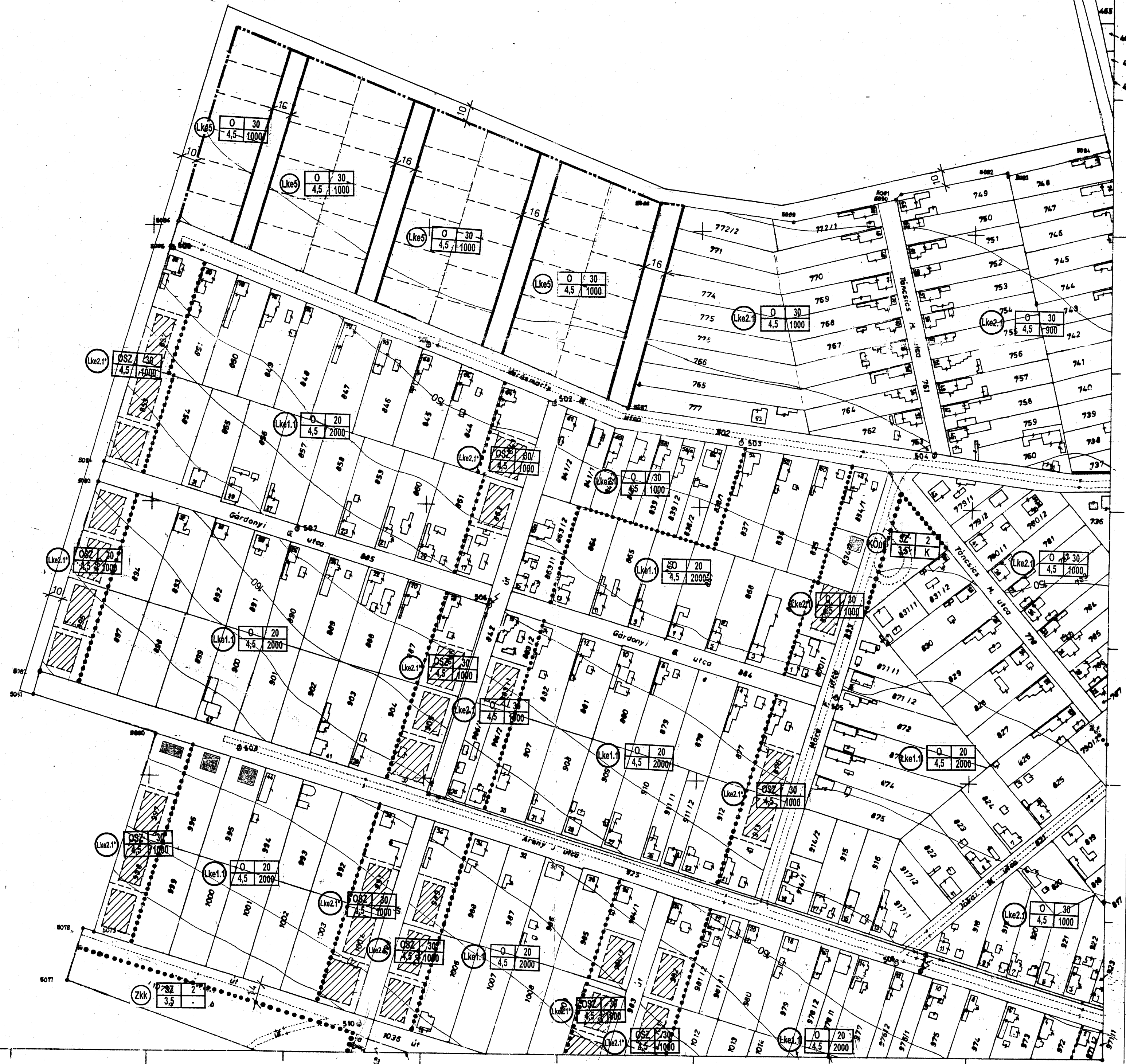
AZ ALAPTÉRKÉP KÉSZÜLT AZ ÁLLAMI ALAPADATOK FELHASZNÁLÁSÁVAL

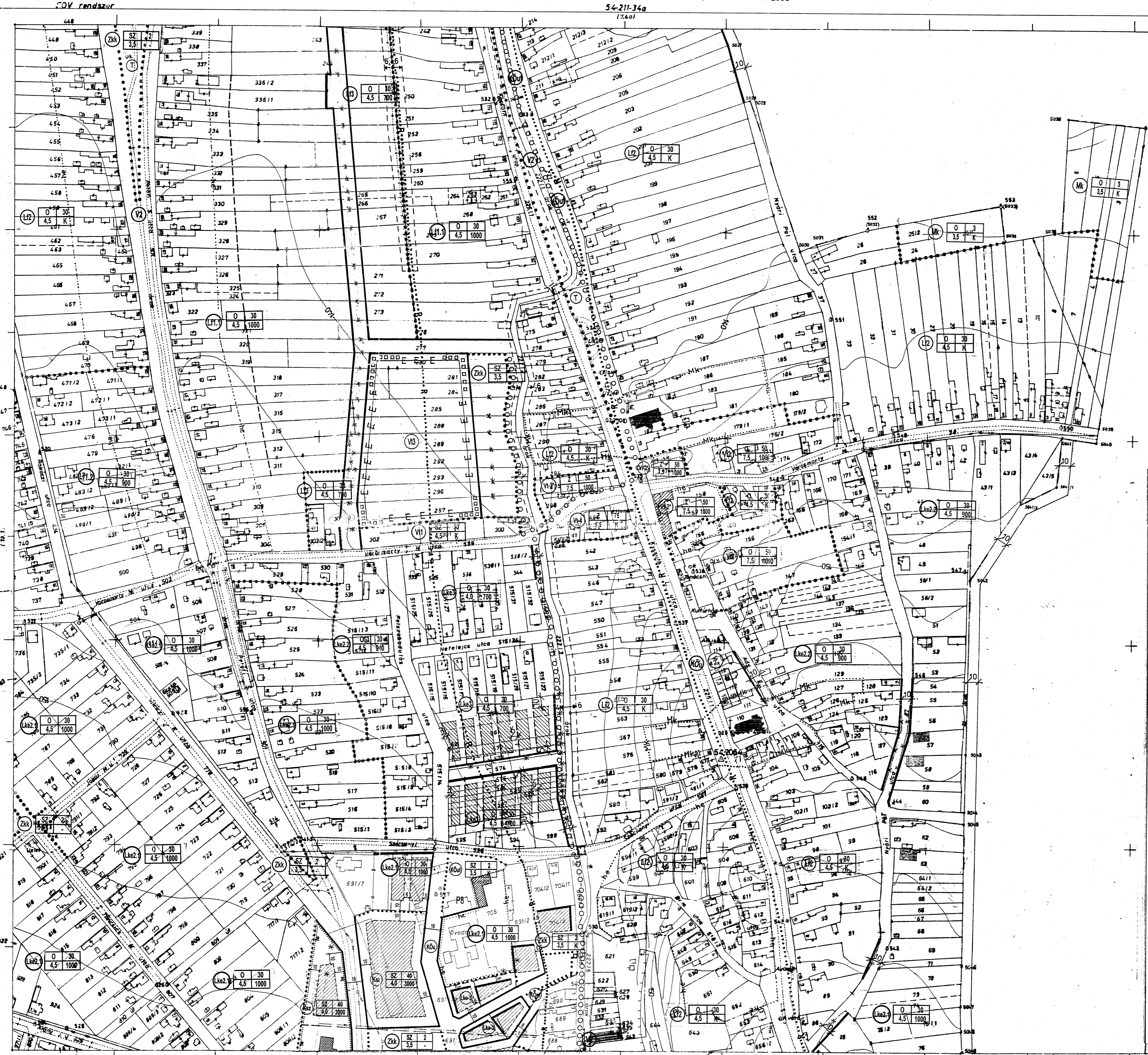
ZÁMOLY KÖZSÉG TELEPÜLÉSSZERKEZETI ESZKÖZÖK

BELTERÜLETI SZABÁLYOZÁSI TERV
7120/10. (VIII.02. sz. KT. RÖNDELLET MELLEKLETE)

ARÁNY: 1:2000
DÁTUM: 2010. AUGUSZTUS 10.
KÉSZÍTŐ: SZT-1B/M

JAVÍTS:
- Régiósági területek felülvizsgálata
2007. 01. 03.





JELTÍJELŐS:

---	MEGLÉVŐ BELTERÜLETI HATÁR	---+---	MŰEMLEKI KÖRNYEZET HATÁRA
-----	ÖVEZETHATÁR	---R---	RÉGISZTERI TERÜLET HATÁRA
-----	TERVEZETT SZABÁLYOZÁSI VONAL	---+---	HELYI ÉRTÉKVEDELMI TERÜLET HATÁRA
-----	KÉSZÍTENDŐ SZABÁLYOZÁSI TERV HATÁRA	---+---	BEÜLTETÉSI KÖTELEZETTSÉGŰ TERÜLET
-----	TERKÉPEN SZEREPLŐ ELBONTOTT ÉPÜLET	---+---	HELYREHOZATALI KÖTELEZETTSÉGŰ TERÜLET
-----	TERKÉPEN NEM SZEREPLŐ MEGLÉVŐ ÉPÜLET	---+---	TÁJÉRTÉK
○	MŰEMLEK	---+---	SZABÁLYOZÁSI SZÉLESSEG
○	HELYI VÉDELTSÉGŰ ÉPÜLET, SZOBOR	---+---	GÉPJÁRMŰTÁROLÓ
○	JAVASOLT MEGSZŪNTETÉS	○	KERÉKPÁRUT
○	ÉPÍTÉSI TELKEN BELÜLI VÉDŐTERÜLET	○	HELYI VÉDELMIRE JAVASOLT ÉPÜLET
○	ÉPÍTÉSI HELY / KÖTELEZŐ ÉPÍTÉSI VONAL	○	ELŐVÁSÁRLÁSI JOGGAL TERHEL TERÜLET
		○	MEGTARTANDÓ FÁK

FALUSI LAKÓTERÜLETEK ÖVEZETEI:

Lf1	0 30 4,5 1000	Lf2	0 30 4,5 900	Lf3	0 30 4,5 700	Lf4	0 30 4,5 1000	Lf5	0 30 4,5 900	Lf6	0 30 4,5 1000	Lf7	0 30 4,5 1000	Lf8	0 30 4,5 1000	Lf9	0 30 4,5 1000	Lf10	0 30 4,5 1000
-----	------------------	-----	-----------------	-----	-----------------	-----	------------------	-----	-----------------	-----	------------------	-----	------------------	-----	------------------	-----	------------------	------	------------------

TELEPÜLKÖZPONT VEGYES TERÜLETEK ÖVEZETEI:

V1	SZ 30 4,5 K	V2	O 50 7,5 1000	V3	SZ 50 7,5 2000	V4	Z 75 7,5 K
----	----------------	----	------------------	----	-------------------	----	---------------

KERESKEDELMI SZOLGÁLTATÓ GAZDASÁGI TERÜLET ÖVEZETEI:

Gk1	SZ 20 4,5 2000	Gk2	SZ 30 7,5 1000	Gk3	SZ 30 4,5 2500	Gk4	SZ 30 4,5 1000
-----	-------------------	-----	-------------------	-----	-------------------	-----	-------------------

KERTVÁROSOS LAKÓTERÜLETEK ÖVEZETEI:

Lk1	O 30 4,5 1000	Lk2	O 30 4,5 1000	Lk3	O 30 4,5 1000	Lk4	O 30 4,5 1000	Lk5	O 30 4,5 1000
-----	------------------	-----	------------------	-----	------------------	-----	------------------	-----	------------------

KÜLÖNLEGES TERÜLETEK ÖVEZETEI:

Ksp	SZ 10 7,5 K	Ksz	SZ 40 4,0 3000	Kk1	SZ 10 3,0 K	Kk2	SZ 2 3,5 K
-----	----------------	-----	-------------------	-----	----------------	-----	---------------

KÖZLEKEDÉSI TERÜLETEK ÖVEZETEI:

Kk3	SZ 2 3,5 K	Kk4	SZ 2 3,5 K	Kk5	SZ 2 3,5 K
-----	---------------	-----	---------------	-----	---------------

KERESKEDELMI SZOLGÁLTATÓ TERÜLET ÖVEZETEI:

Zk1	KÖZKERT	Zk2	ERŐTERÜLETEK ÖVEZETEI:
-----	---------	-----	------------------------

ERŐTERÜLETEK ÖVEZETEI:

Ev	VEDELMI	Mk	KERTESZŐMEZŐGAZDASÁGI
----	---------	----	-----------------------

MEZŐGAZDASÁGI TERÜLET ÖVEZETEI:

Vz1	VÍZGAZDÁLKODÁSI TERÜLET ÖVEZETEI:
-----	-----------------------------------

TERÜLET-FELHASZNÁLÁS JELE

BEÉPÍTÉSI MÓD	BEÉPÍTÉS%
ÉPÍTMÉNY MAG. (m)	TELEKTERÜLET(%)

AZ ALAPTERKÉP KÉSZÜLT AZ ÁLLAMI ALAPADATOK FELHASZNÁLÁSÁVAL

ZÁMOLY KÖZSSÉG TELEPÜLKÖZPONTJÁNAK

BELTERÜLETI SZABÁLYOZÁSI TERV

72010/VIII/02.sz. KT. RENDELET MELLÉKLETE

1:2000

2010. AUGUSZTUS

SZT-1C/M

javítás:
- helyszíni területek felülvizsgálata
2007. 01. 03.

- JELKULCS:**
- MEGLÉVŐ BELTERÜLETI HATÁR
 - ÖVEZETHATÁR
 - TERVEZETT SZABÁLYOZÁSI VONAL
 - KÉSZÍTENDŐ SZABÁLYOZÁSI TERV HATÁRA
 - TÉRKÉPEN SZEREPLŐ ELBONTOTT ÉPÜLET
 - TÉRKÉPEN NEM SZEREPLŐ MEGLÉVŐ ÉPÜLET
 - MŰEMLEK
 - HELYI VÉDETTÉGŰ ÉPÜLET, SZOBOR
 - JAVASOLT MEGSZÜNTETÉS
 - ÉPÍTÉSI TELKEN BELÜLI VÉDŐTERÜLET
 - ÉPÍTÉSI HELY / KÖTELEZŐ ÉPÍTÉSI VONAL
 - MŰEMLEKI KÖRNYEZET HATÁRA
 - RÉGÉSZETI TERÜLET HATÁRA
 - HELYI ÉRTÉKVÉDELMI TERÜLET HATÁRA
 - BEÜLTETÉSI KÖTELEZETTSÉGŰ TERÜLET
 - HELYREHOZATALI KÖTELEZETTSÉGŰ TERÜLET
 - TÁJÉRTÉK
 - SZABÁLYOZÁSI SZÉLESSÉG
 - GÉPJÁRMŰTÁROLÓ
 - KERÉKPÁRÚT
 - HELYI VÉDELME JAVASOLT ÉPÜLET
 - ELŐVÁSÁRLÁSI JOGGAL TERHEL TERÜLET
 - MEGTARTANDÓ FÁK

- FALUSIAS LAKÓTERÜLETEK ÖVEZETEI:**
- Lf1.1: O 30 / 4,5 1000
 - Lf1.2: O 30 / 4,5 900
 - Lf2: O 30 / 4,5 K
 - Lf3: O 30 / 4,5 700
- TELEPÜLÉSKÖZPONT VEGYES TERÜLETEK ÖVEZETEI:**
- V11: SZ 30 / 4,5 K
 - V12: O 50 / 7,5 1000
 - V12*: Z 50 / 7,5 1000
 - V13: SZ, Z 50 / 7,5 2000
 - V14: Z 75 / 7,5 K
- KERTVÁROSIS LAKÓTERÜLETEK ÖVEZETEI:**
- Lke1.1: O 20 / 4,5 2000
 - Lke2.1: O 30 / 4,5 1000
 - Lke2.1*: O, SZ 30 / 4,5 1000
 - Lke2.2: O 30 / 4,5 900
 - Lke3: O 30 / 4,5 700
 - Lke3*: SZ 30 / 4,5 700
 - Lke4: O 30 / 4,5 K
 - Lke5: O 30 / 4,5 1000
- KERESKEDELMI SZOLGÁLTATÓ GAZDASÁGI TERÜLET ÖVEZETEI:**
- Gksz1: SZ 30 / 7,5 1000
 - Gmg2: SZ 30 / 4,5 2500
- KÜLÖNLEGES TERÜLETEK ÖVEZETEI:**
- Ksp: SZ 10 / 7,5 K
 - Ksz: SZ 40 / 4,0 3000
- KÖZLEKEDÉSI TERÜLETEK ÖVEZETEI:**
- Köu: SZ 2 / 3,5 -
 - Köuf: SZ 2 / 3,5 K
- KERESKEDELMI, SZOLGÁLTATÓ TERÜLET**
- Zkk: KÖZKERT
- ERDŐTERÜLETEK ÖVEZETEI:**
- Ev: VÉDELMI
- MEZŐGAZDASÁGI TERÜLET ÖVEZETEI:**
- Mk: O 3 / 3,0 K
- MEZŐGAZDASÁGI TERÜLET ÖVEZETEI:**
- V-2: SZ 2 / 3,5 K
- VÍZGAZDÁLKODÁSI TERÜLET ÖVEZETEI:**

TERÜLETFELHASZNÁLÁS JELE

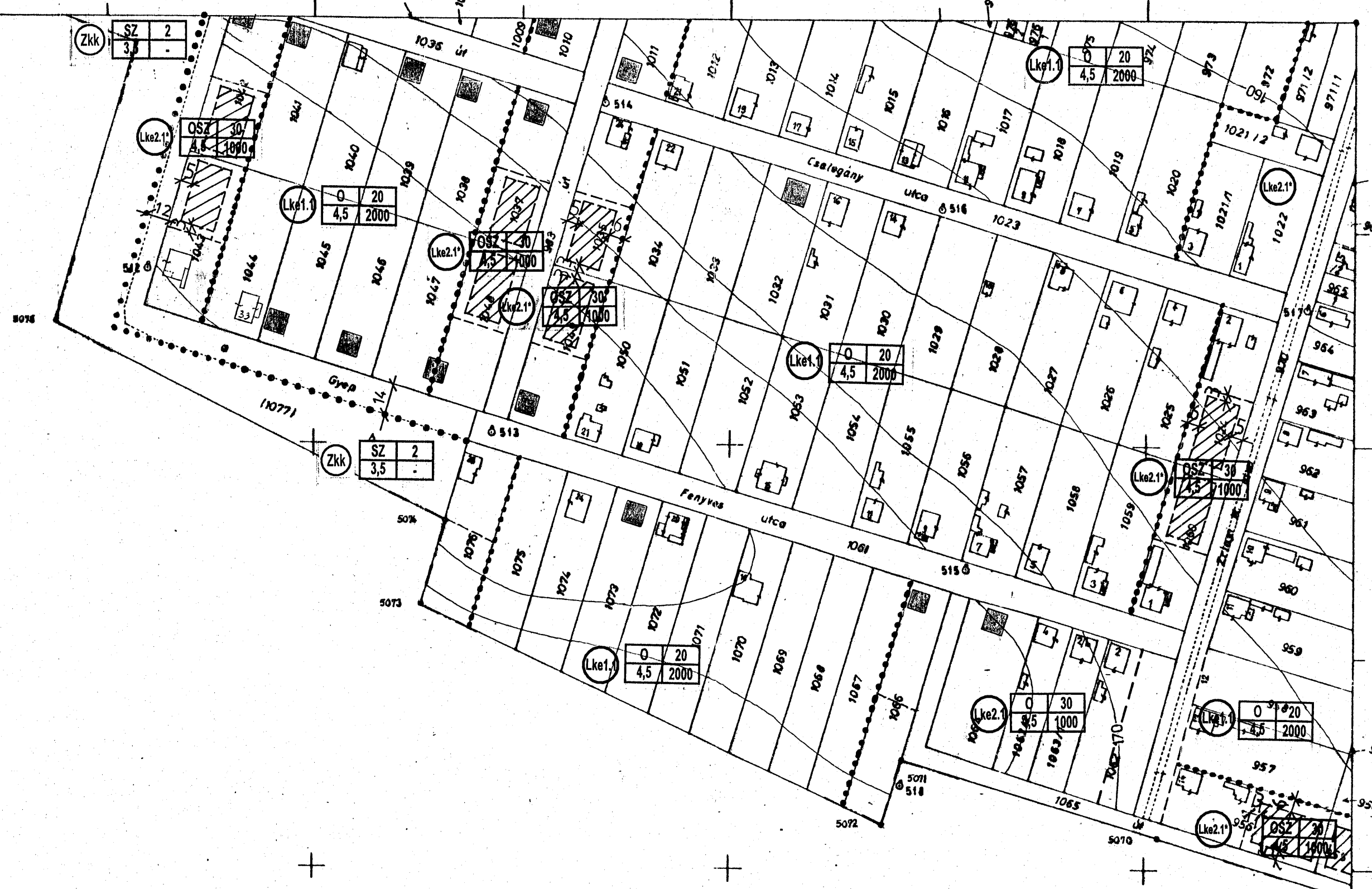
BEÉPÍTÉSI MÓD	BEÉPÍTÉSI% ÉPÍTMÉNY MAG. (m) / TELEKTERÜLET(m ²)

* TELEKMÉRÉST AZ AKTUÁLIS BELTERÜLETBE VONÁS IDEJÉN ALAKÍTANDÓ KI, DE VALAMENNYI TÖMBBEN AZONOS!

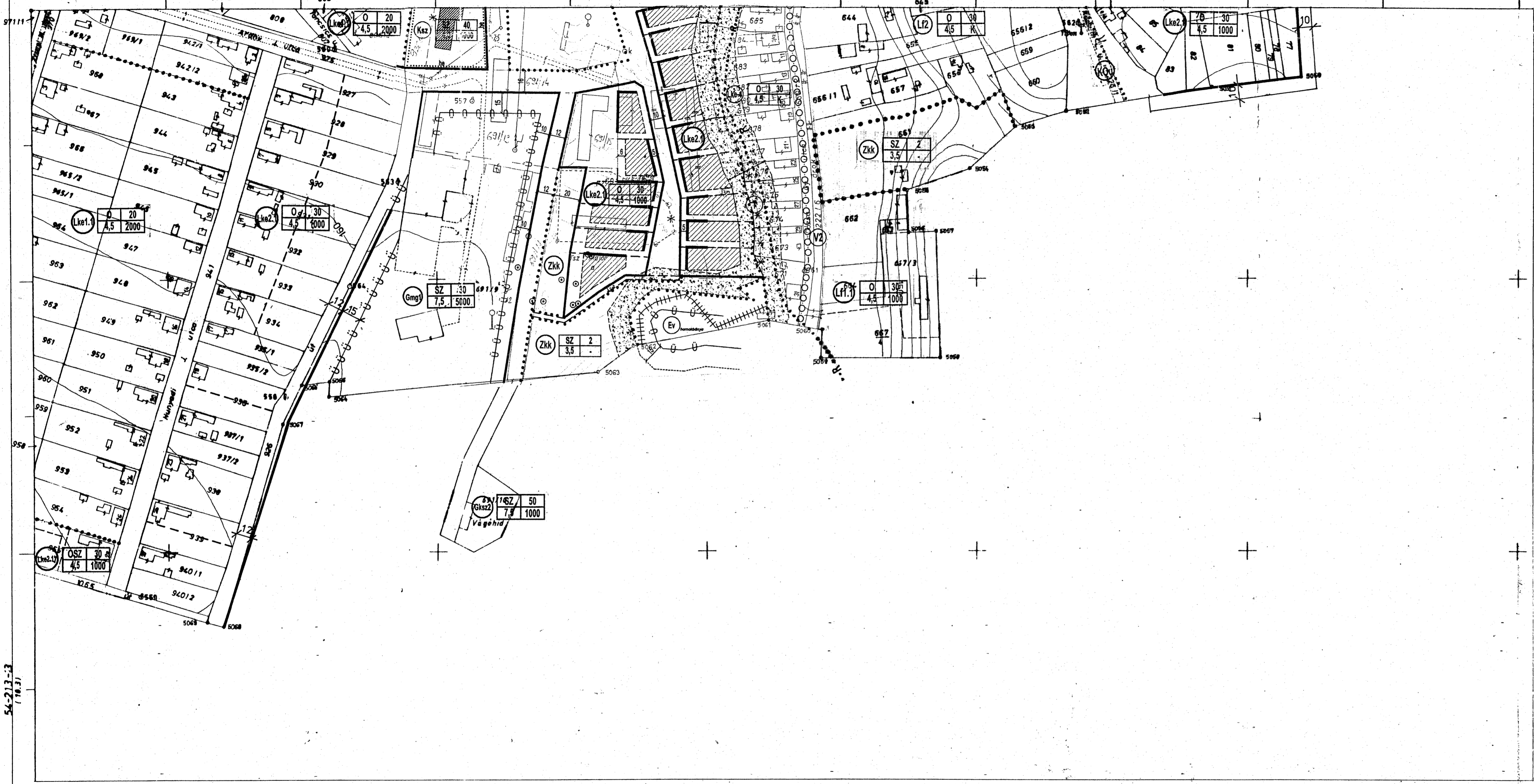
AZ ALAPTÉRKÉP KÉSZÜLT AZ ÁLLAMI ALAPADATOK FELHASZNÁLÁSÁVAL

ZÁMOLY KÖZSÉG TELEPÜLÉSSZERKEZETI ESZKÖZÖK			
TITOK			
BELTERÜLETI SZABÁLYOZÁSI TERV			
7/2010. (VIII.02.) sz. KT. RENDELET MELLÉKLETE			
TERVEZŐ	MEZŐ TERVEZŐ	TAPOLCAZI TIBORRÉ	ÉPÍTÉSI TERV: 1:2000
MEZŐ TERVEZŐ	ZÁMOLY KÖZSÉG POLGÁRMESTERI HIVATAL	2010. AUGUSZTUS	
MEZŐ TERVEZŐ	WETTERSTEIN MIKLÓS		
MEZŐ TERVEZŐ	ROUHANYI GÁBOR		
MEZŐ TERVEZŐ	VASZILKÓ LÁSZLÓ		
MEZŐ TERVEZŐ	DUDÁS JUDIT		
MEZŐ TERVEZŐ	okl. könyv az ágazati agrártervezésről		

javítás:
- régészeti területek felülvizsgálata
2007. 01. 03.



EOY rendszer



ELJELTÉSEK:

	MEGLÉVŐ BELTERÜLETI HATÁR		MŰEMLEKI KÖRNYEZET HATÁRA
	ÖVEZETHATÁR		RÉGÉSZETI TERÜLET HATÁRA
	TERVEZETT SZABÁLYOZÁSI VONAL		HELYI ÉRTÉKVÉDELMI TERÜLET HATÁRA
	KÉSZÍTENDŐ SZABÁLYOZÁSI TERV HATÁRA		BEÜLTETÉSI KÖTELEZETTSÉGÜ TERÜLET
	TÉRKÉPEN SZEREPLŐ ELBONTOTT ÉPÜLET		HELYREHOZATALI KÖTELEZETTSÉGÜ TERÜLET
	TÉRKÉPEN NEM SZEREPLŐ MEGLÉVŐ ÉPÜLET		TÁJÉRTÉK
	MŰEMLEK		SZABÁLYOZÁSI SZÉLESSÉG
	HELYI VÉDETTÉGŰ ÉPÜLET, SZOBOR		GÉPJÁRMŰTÁROLÓ
	JAVASOLT MEGSZÜNTETÉS		KERÉKPÁRÚT
	ÉPÍTÉSI TELKEN BELÜLI VÉDŐTERÜLET		HELYI VÉDELME JAVASOLT ÉPÜLET
	ÉPÍTÉSI HELY / KÖTELEZŐ ÉPÍTÉSI VONAL		ELŐVÁSÁRLÁSI JOGGAL TERHEL TERÜLET
			MEGTARTANDÓ FÁK

FALUSIAS LAKÓTERÜLETEK ÖVEZETEI:

	Lfi1	O 30 4,5 1000		Vt1	O 30 4,5 1000		V3	SZ 50 7,5 2000
	Lfi2	O 30 4,5 900		V2	O 50 7,5 1000		V2'	Z 50 7,5 1000
	Lfi2	O 30 4,5 K		V2	O 30 4,5 700		V4	Z 75 7,5 K
	Lfi3	O 30 4,5 700						
	Lfi4	O 20 4,5 2000						
	Lfi5	O 30 4,5 1000		Lke1'	O SZ 30 4,5 1000			
	Lfi5	O 30 4,5 900		Gms2	SZ 30 4,5 2500			
	Lfi6	O 30 4,5 700		Lke2'	O SZ 30 4,5 1000			
	Lfi6	O 30 4,5 700		Ksp	SZ 10 7,5 K			
	Lfi7	O 30 4,5 700		Ksz	SZ 40 4,0 3000			
	Lfi8	O 30 4,5 K		Kou	SZ 2 3,5 -			
	Lfi8	O 30 4,5 K		Kou	SZ 2 3,5 K			
	Lfi9	O 30 4,5 1000						

KERTVÁROSI LAKÓTERÜLETEK ÖVEZETEI:

KÜLÖNLEGES TERÜLETEK ÖVEZETEI:

KÖZLEKÉSI TERÜLETEK ÖVEZETEI:

KERESKEDELMI SZOLGÁLTATÓ GAZDASÁGI TERÜLET ÖVEZETEI:

MEZŐGAZDASÁGI TERÜLET ÖVEZETEI:

SPORT HASZNOSÍTÁSÜ TERÜLET ÖVEZETEI:

SZABADIÓS TEVÉKENYSÉGÜ TERÜLET ÖVEZETEI:

SPORT HASZNOSÍTÁSÜ TERÜLET ÖVEZETEI:

SZABADIÓS TEVÉKENYSÉGÜ TERÜLET ÖVEZETEI:

KÖZLEKÉSI TERÜLET ÖVEZETEI:

KÖZÜTTI KÖZLEKÉSI FÁSTOTT TERÜLET ÖVEZETEI:

ZÖLDTERÜLETEK ÖVEZETEI:

ERDŐTERÜLETEK ÖVEZETEI:

MEZŐGAZDASÁGI TERÜLET ÖVEZETEI:

KERTES MEZŐGAZDASÁGI TERÜLET ÖVEZETEI:

VÍZGAZDÁLKODÁSI TERÜLET ÖVEZETEI:

TERÜLETFELHASZNÁLÁS JELE

BEÉPÍTÉSI MÓD	BEÉPÍTÉS% ÉPÍTMÉNY MAG. (m)	TELEKTERÜLET(m ²)
---------------	--------------------------------	-------------------------------

AZ ALAPTÉRKÉP KÉSZÜLT AZ ÁLLAMI ALAPADATOK FELHASZNÁLÁSÁVAL

ZÁMOLY KÖZSÉG TELEPÜLÉSSZERKEZETI ESZKÖZÖK

BELTERÜLETI SZABÁLYOZÁSI TERV
7/2010.(VIII.02.)sz. KT. RENDELET MELLÉKLETE

TERV: 1:2000	MEGRENDELŐ: ZÁMOLY KÖZSÉG POLGÁRMESTERI HIVATALA 8081 ZÁMOLY, KOSSUTH U. 43.	DÁTUM: 2010. AUGUSZTUS
KÉSZÍTŐ: POKORÁCS TIBOR FŐTARTÓ: POKORÁCS TIBOR TITKÁRSÁG: POKORÁCS TIBOR TELEFON: 30 584 2000 E-MAIL: pokoracs@zolya.hu	TAPOLCZAI TIBOR TT-101-2004	RAJZOSZÁM: SZT-1E/M

javítás:

• régészeti területek felülvizsgálata
2007. 01. 03.